

STRALCIO CTR CON INDIVIDUAZIONE DELL'AREA D'INTERVENTO
Scala 1 : 10000

RTP4C
VIA BACCONE S. CAGLIARI
091 70 512433
091 70 512435
RTP4C@GMAIL.COM

OGGETTO
NUOVO PIANO ATTUATIVO IN LOCALITÀ "SU SPARAU"
INTERVENTO IN AZIENDA INDUSTRIALE D

LOCALITÀ "SU SPARAU" - SERDIANA

COMMITTENTE
ECOSERDIANA S.P.A.
NUOVA CEM.AR. GRANULATI S.R.L.

PROGETTISTA
ING. ARCH. PIER FRANCESCO CERCHI

COPROGETTISTI
ING. LUCA CASCHILI
ING. ROBERTO COSELI
ARCH. MARIO CUBEDDU

COLLABORATORI
ING. ROBERTA DI SIMONE

CONSULENTI
RELAZIONE IDROLOGICA:
ING. ALESSIA VARGIU
RELAZIONE GEOLOGICA:
DOTT. GIORGIO GIANNINO PIRAS
RELAZIONE AUSTICA:
ING. MASSIMILIANO LOBZIA

OGGETTO DELL'ELABORATO:
INQUADRAMENTO STRALCIO CTR, PUC E PLANIMETRIA CATASTALE

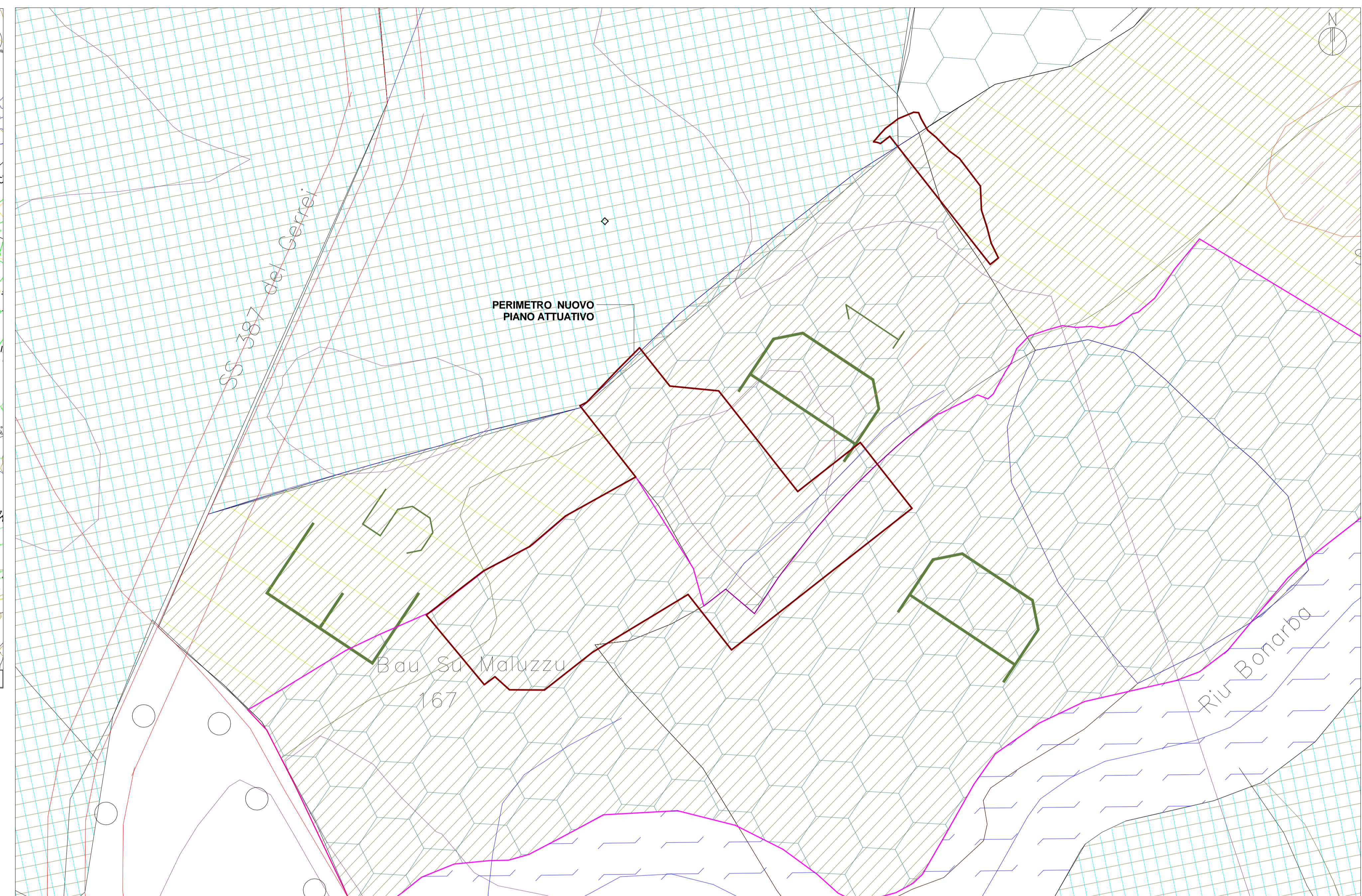
FASE		DATA
	PRELIMINARE	Ottobre 2012
	DEFINITIVO	
X	COMUNALE	
	ESPOSIZIONE	
	A	
	B	
	C	
	D	

SCALA
COME INDICATO

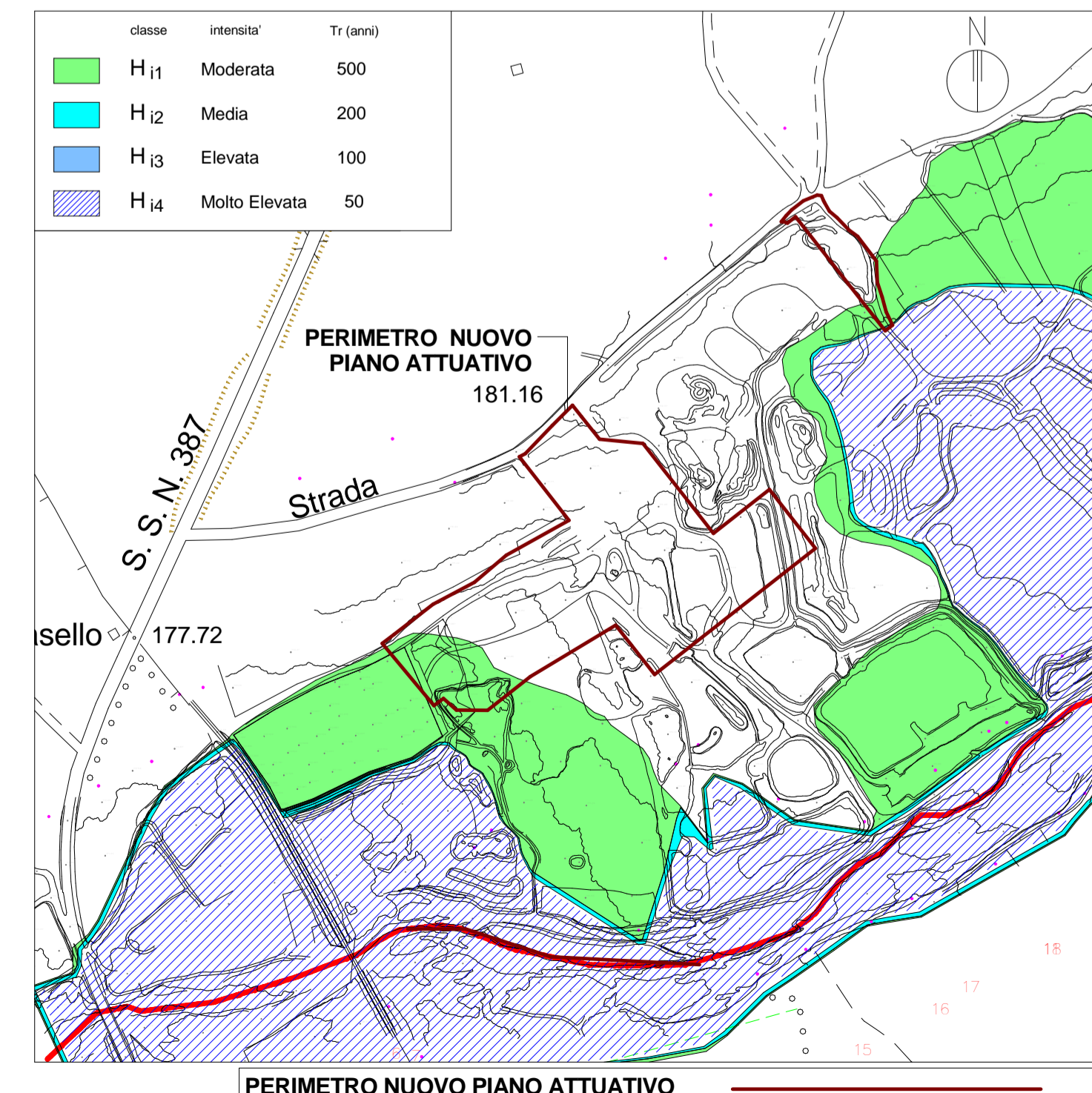
DATA DI STAMPA
19/10/2012 09:39:38

PRODOTTO DA: STUDIO ARCHITETTICO PIRAS & ASSOCIATI S.R.L. - VIA S. ANTONIO 10 - 09100 SERDIANA (SU) - TEL. 091 70 512433 - WWW.PIRASARCHITETTI.COM

TAV. 01



STRALCIO PUC CON INDIVIDUAZIONE DELL'AREA D'INTERVENTO
Scala 1 : 2000



STRALCIO CARTA RISCHIO IDROGEOLOGICO CON AREA D'INTERVENTO
Scala 1 : 5000

SEGNI CONVENZIONALI

Viabilità e Ferrovie

- Ponte ferro: Ferrovia a scartamento ordinario
- Ponte galleria: Ferrovia a scartamento ridotto
- ferro: Ferrovia in disarmo
- staz. serv.: Superstrade e strade asfaltate
- Ponte muratura: Strada non asfaltata, carracciata
- in galleria: Strada in galleria
- Tratturo: Tratturo
- Sentiero, mulattiera: Sentiero, mulattiera
- Strada in costruzione: Strada in costruzione
- Cancellata, stazionata, rete metallica, recinzione: Cancellata, stazionata, rete metallica, recinzione
- Conduttura importante di energia elettrica: Conduttura importante di energia elettrica
- Acquedotto: Acquedotto

Boschi

- Leccio: Leccio
- Pino: Pino
- Bosco ceduo: Bosco ceduo
- Sughero: Sughero
- Eucalipto: Eucalipto
- Macchia Mediterranea: Macchia Mediterranea

Edifici e Costruzioni

- Fabbr. indus., casa in mur., Silos, baracca, rudere: Fabbr. indus., casa in mur., Silos, baracca, rudere
- Centrale idroelettrica, termoelettrica: Centrale idroelettrica, termoelettrica
- Cabina elettrica o di trasformazione: Cabina elettrica o di trasformazione
- Chiese, cappelle: Chiese, cappelle
- Cimitero, Tabernacolo, Croce isolata: Cimitero, Tabernacolo, Croce isolata
- Diga in cemento: Diga in cemento
- Fumaiolo o torre, guglia o campanile: Fumaiolo o torre, guglia o campanile
- Antenna per telecomunicazioni: Antenna per telecomunicazioni
- Miniera, mulino: Miniera, mulino
- Grotta, scoglio isolato: Grotta, scoglio isolato
- Faro, fanale, boa luminosa: Faro, fanale, boa luminosa
- Monumento notevole, nuraghe: Monumento notevole, nuraghe
- Fontana, cisterna o vasca abbeveratoio: Fontana, cisterna o vasca abbeveratoio
- Pozzo, sorgente: Pozzo, sorgente
- Aeroporto, idroscalo: Aeroporto, idroscalo
- Culture arboree: Frutteto, Mandorlieto, Vigneto
- Oliveto: Oliveto
- Agrumeto: Agrumeto

Orografia

- 50: Curva di livello direttrice
- Curva di livello intermedia: Curva di livello intermedia
- Rocce: Rocce
- Area rocciosa: Area rocciosa
- Scarpata: Scarpata

Idrografia

- Lago, stagno, palude: Lago, stagno, palude
- Canali: Canali

Punti di riferimento

- Triangolo: Punto trigonometrico I.G.M.
- Quadrato con punto: Punto T.A.
- Quadrato con croce: Caposaldo di livellazione I.G.M.
- Quadrato con punto: Punto fotografico di appoggio

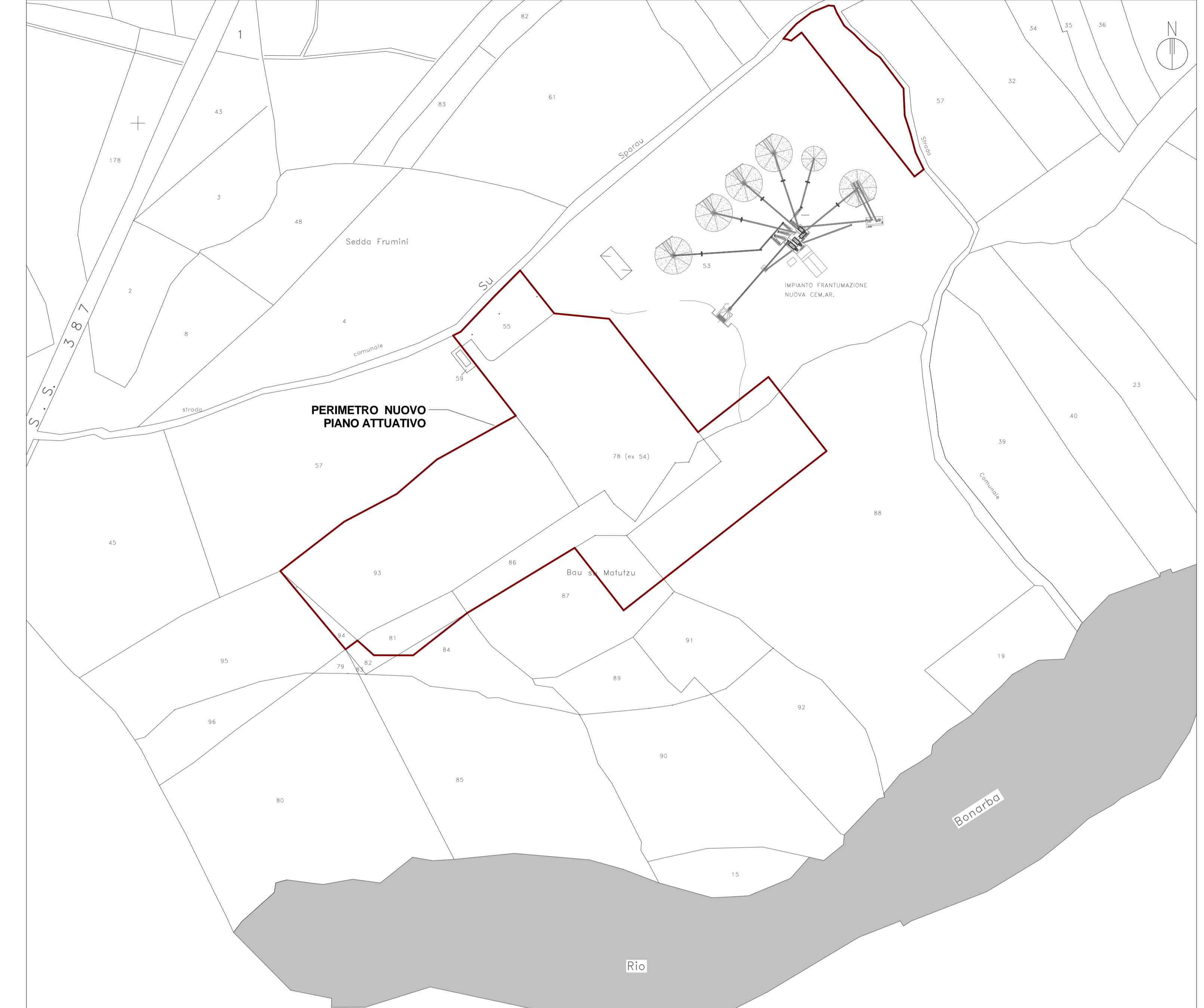
Elementi Divisori

- Muri di sostegno, isolati, divisori: Muri di sostegno, isolati, divisori
- Siepe: Siepe

Limiti di:

- Provincia: Provincia
- Comune: Comune
- Culture: Culture
- Boschi: Boschi
- Muro a secco e macerie: Muro a secco e macerie

Legenda CTR



STRALCIO PLANIMETRIA CATASTALE CON INDIVIDUAZIONE DELL'AREA D'INTERVENTO
Scala 1 : 2000

LEGENDA DEGLI ELEMENTI CARTOGRAFICI

VIE DI COMUNICAZIONE

- Strada Statale
- Strada Provinciale
- Strada Comunale a due corsie di attraversamento
- Strada comunale a fondo naturale o in maccadam

IDROGRAFIA

- Corso d'acqua
- Idrografia artificiale
- Conduttura interrata per il trasporto di acqua
- Pozzo scavato o trivellato ed eventuale relativa opera di presa
- Sorgente ed eventuale relativa opera di presa
- Bacini naturali (laghi, lagune, stagni e paludi) ed artificiali, a pelo libero

ELEMENTI ANTROPICI

- Centri abitati, frazioni, edifici isolati, zone industriali etc.
- Chiesa campestre
- Nuraghe
- Resti di interesse archeologico
- Miniere, gallerie e ricerche minerarie, cave

ELEMENTI TOPOGRAFICI E MORFOLOGICI

- Grotte
- Punto trigonometrico
- Punti topografici notevoli ed eventuale denominazione
- Quota topografica in metri s.l.m.m.
- Curve isopse principali con equidistanza 10 metri e direttrici con equidistanza 50 metri

LEGENDA DELLA ZONIZZAZIONE

- AREA URBANA SVILUPPATA IN SCALA 1:2000 NELLA Tav. 2 (ZONIZZAZIONE DEL CENTRO URBANO)
- AREE SOGGETTE A RISCHIO IDROGEOLOGICO
- AREE DI RIMBOSCHIMENTO
- AREE DI RIMBOSCHIMENTO SOGGETTE A RISCHIO IDROGEOLOGICO
- ZONE "D1", INDUSTRIALE A CARATTERE ESTRATTIVO PREESISTENTI
- ZONE "D1"
- ZONE "D"
- LIMITE ZONA "D"
- ZONE "D2", INDUSTRIALE A CARATTERE ARTIGIANALE
- ZONE "E"
- ZONE "E" SOGGETTE A RISCHIO IDROGEOLOGICO
- ZONE "G2" AREE DESTINATE AD IMPIANTI E ATTREZZATURE PUBBLICHE E PRIVATE DI INTERESSE GENERALE: BENI CULTURALI; SPORT; ATTIVITA' RICREATIVE
- ZONE "H1", FASCE DI RISPETTO DELLE ZONE UMIDE E FLUVIALI
- ZONE "H2", FASCE DI RISPETTO DELLE INFRASTRUTTURE DI RETE STATALE
- ZONE H3, AREE PER LA SALVAGUARDIA DEGLI IMPIANTI DI INTERESSE STORICO ARCHITETTONICO: Chiesa campestre di Santa Maria di Sibiola
- CONFINI SOTTOZIONE E
- DELIMITAZIONE DELLA ZONA SOGGETTA A VINCOLO PANORAMICO (In riferimento al D.A. 06/04/1990 N°TPUC/13)
- DELIMITAZIONE DELLE AREE SOGGETTE A VINCOLO IDROGEOLOGICO (Ai sensi dell'Art. 1 Tit.I; Capo I° del R.D. 30/1 2/1923 N°3267)
- CONFINI AMMINISTRATIVI

ELENCO DEI MAPPALI E DELLE RELATIVE PROPRIETA' INTERESSATE		
N.mappali	Proprietà	Area interessata
Frazione del Mapp.53	Nuova Cem.Ar. Granulati s.p.a.	4290.5 m ²
Frazione del Mapp.84	Nuova Cem.Ar. Granulati s.p.a.	170.0 m ²
Frazione del Mapp.87	Nuova Cem.Ar. Granulati s.p.a.	1753.0 m ²
Frazione del Mapp.88	Nuova Cem.Ar. Granulati s.p.a.	6815.0 m ²
Mapp.55	Comune di Serdiana	2090.0 m ²
Mapp.78(ex54)	Ecoserdiana s.p.a.	12922.0 m ²
Mapp.81	Nuova Cem.Ar. Granulati s.p.a.	1583.0 m ²
Mapp.86	Nuova Cem.Ar. Granulati s.p.a.	4124.0 m ²
Mapp.93	Nuova Cem.Ar. Granulati s.p.a.	15155.0 m ²
Mapp.94	Nuova Cem.Ar. Granulati s.p.a.	285.0 m ²
Totale generale		49187.5 m ²

Legenda PUC